







Genieten in de Biesboschlinie

DEZE ZOMER KUN JE MAAR LIEFST
VIER KEER EEN PRACHTIGE ROUTE IN DEZE
KRANT TEGENKOMEN!
BEWAR ZE ALLEMAAL EN GA HEERLIJK OP PAD!



Het Oostwaardpad

23 km WANDELEN

-  Route
-  Routeaanduiding
-  Informatiebord
-  1 Papsluis - inundatiesluis
Nieuwe Hollandse Waterlinie
-  2 Brug over de Bleeke Kil
-  3 Trekpontje over Bakkerskil

Soms denk je alle plekjes in je eigen omgeving wel zo'n beetje te kennen. Hoe verrassend is het dan om toch iets nieuws te ontdekken! En niet zomaar iets, maar iets waar je graag anderen ook mee naartoe wilt nemen omdat het zo'n grote indruk op je heeft gemaakt. Dat soort plekjes vind je langs het Oostwaardpad; een wandelroute in de Oostwaard aan de rand van Nationaal Park De Biesbosch. De route loopt langs en over akkers en kreken. Je wandelt, verwonderd je en vaart met een trekpontje over het watertje Bakkerskil.

Elke keer dat je de route loopt, is het uitzicht anders. De akkers zijn nog kaal, net ingezaaid, staan vol gewassen of er is net geoogst. Je ziet de boeren zwoe-

gen en ploegen. Geniet van de flora en fauna in het uitgestrekte landschap en raak ontroerd door sprookjesachtige stillevens waar je zomaar in terecht komt tijdens deze wandeling.

De route over het Oostwaardpad brengt vooral rust. Wanneer je ontspannen wilt wandelen door een prachtig natuurgebied, dan moet je écht dit stukje van de Biesboschlinie gaan ontdekken. Soms duikt ineens een ree op aan de rand van een akker of er zwemt een bever in een watertje. Je weet natuurlijk nooit waar en wanneer. De natuur is onvoorspelbaar en onvoorstelbaar mooi en dat is wat de Oostwaard zo aantrekkelijk maakt voor rustzoekers en natuurliefhebbers.

